

CÓMO LLEGAR

1

La forma de llegar es por carretera.

Si se va en coche particular o en autocar, se puede acceder hasta la misma puerta del campamento.

También es posible ir en coche de línea: uno que para a 7 kilómetros del Navares de las Cuevas y otro que llega al mismo pueblo, muy cerca de Aventuras Duratón.

EN COCHE PARTICULAR O AUTOCAR DESDE MADRID


Tomamos la A-1 dirección:



Seguimos por la A-1 hasta la salida 130:



Al tomar la salida, después de hacer el STOP, giramos a la izquierda sobre el puente que hace el cambio de sentido dirección Madrid:



Al otro lado del puente, sin llegar a hacer el cambio de sentido, podemos ver la continuación de la calzada a la derecha.

A pocos metros, otra vez a la izquierda, hay una pequeña carretera con una indicación a Ciruelos; tomamos esa carretera:



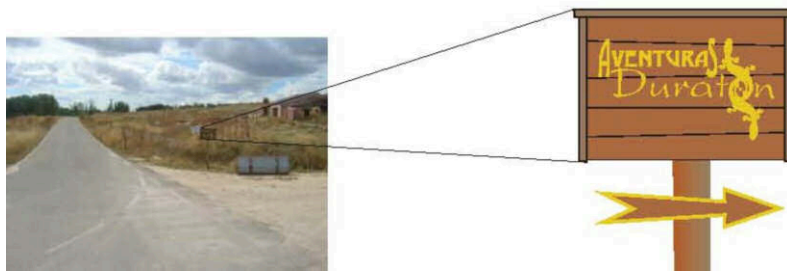
La carretera no está catalogada como tal, por lo que no aparece en los navegadores. A 3 kilómetros pasaremos a nuestra derecha el pequeño pueblo de Ciruelos. Unos 3 kilómetros más adelante, llegaremos a Navares de las Cuevas por esta entrada:



CÓMO LLEGAR

2

Hay que seguir de frente y atravesar el pueblo sin girar. Enseguida se sale del pueblo y justo después de la última casa, hay un cartel de madera junto a un camino de tierra, así:



Se sube por el camino de tierra hasta poco antes de la entrada a un gran pinar. También los autocares pueden subir sin problema.

Si vamos mirando a la derecha, irá apareciendo la puerta del Campamento:



¡Hemos llegado a Aventuras Duratón!

CÓMO LLEGAR

3


EN COCHE PARTICULAR O AUTOCAR DESDE BURGOS

Tomar la A-1 dirección Madrid.

A la altura del km. 132, cogemos la salida Pradales-Carabias y vamos hacia Carabias. Pasamos por debajo de la A-1 y, siguiendo las indicaciones para ir a Carabias, llegamos a una gasolinera.

Desde dicha gasolinera, hay que atravesar de nuevo la A-1, pero esta vez por el puente que hay para hacer el cambio de sentido, hacia la derecha.

Ya atravesada la A-1 por encima del puente, giramos de nuevo a la derecha para tomar la carretera que va hacia Ciruelos, según se muestra en esta imagen:



A partir de aquí (estamos a sólo 7 kilómetros de Aventuras Duratón), hay que seguir las mismas indicaciones de cómo ir desde Madrid.

CÓMO LLEGAR

4

EN COCHE DE LÍNEA, DESDE MADRID:

Continental Auto - Alsa

Información 902 422 242

Salidas desde Madrid a Aranda de Duero

Intercambiador de Avenida de América

Parada de destino: Carabias

- Lunes a jueves: 8.30, 11.30, 17.00 y 20.00
- Viernes: 8.30, 11.30, 17.30, 20.00 y 21.30
- Sábado: 8.30, 11.30, 17.00 y 20.00
- Domingo: 8.30, 11.30, 20.00 y 22.00

Salidas desde Carabias a Madrid (Intercambiador de Avenida de América)

- Lunes a sábado: 8.50, 11.50, 16.50 y 20.20
- Domingo: 11.50, 16.50, 20.50 y 23.20

Linecar

Información (de 8 a 12:00 y 14:30 a 15:30) 915 287 632

Salidas desde Madrid a Sepúlveda

Estación Sur de Autobuses

Parada de destino: Navares de las Cuevas con intercambio de autobús en El Olmo

- Laborables de lunes a jueves: 8.30
- Viernes: 8.30 18.30
- Sábados: 8.30

Salidas desde Sepúlveda a Madrid

Con parada en Navares de las Cuevas e intercambio de autobús en El Olmo

Destino: Estación Sur de Autobuses

- Lunes a Sábado: 15.30 aprox. (hora de parada en Navares de las Cuevas)
- Domingo: 17:30 aprox. (hora de parada en Navares de las Cuevas)